



ALCALDÍA MAYOR
DE BOGOTÁ D.C.

Secretaría Distrital de
PLANEACIÓN

Programación Presupuesto de Inversión 2008

Bogotá D.C., 19 de julio de 2007

Bogotá *sin indiferencia*

PROGRAMACIÓN PRESUPUESTO DE INVERSIÓN 2008

Criterios a tener en cuenta:

- Compromisos del Plan de Desarrollo con base en lo reportado en SEGPLAN
- Poblaciones
- Plan de Ordenamiento Territorial - POT e instrumentos que lo desarrollan



EVALUACIÓN COMPROMISOS PLAN DE DESARROLLO

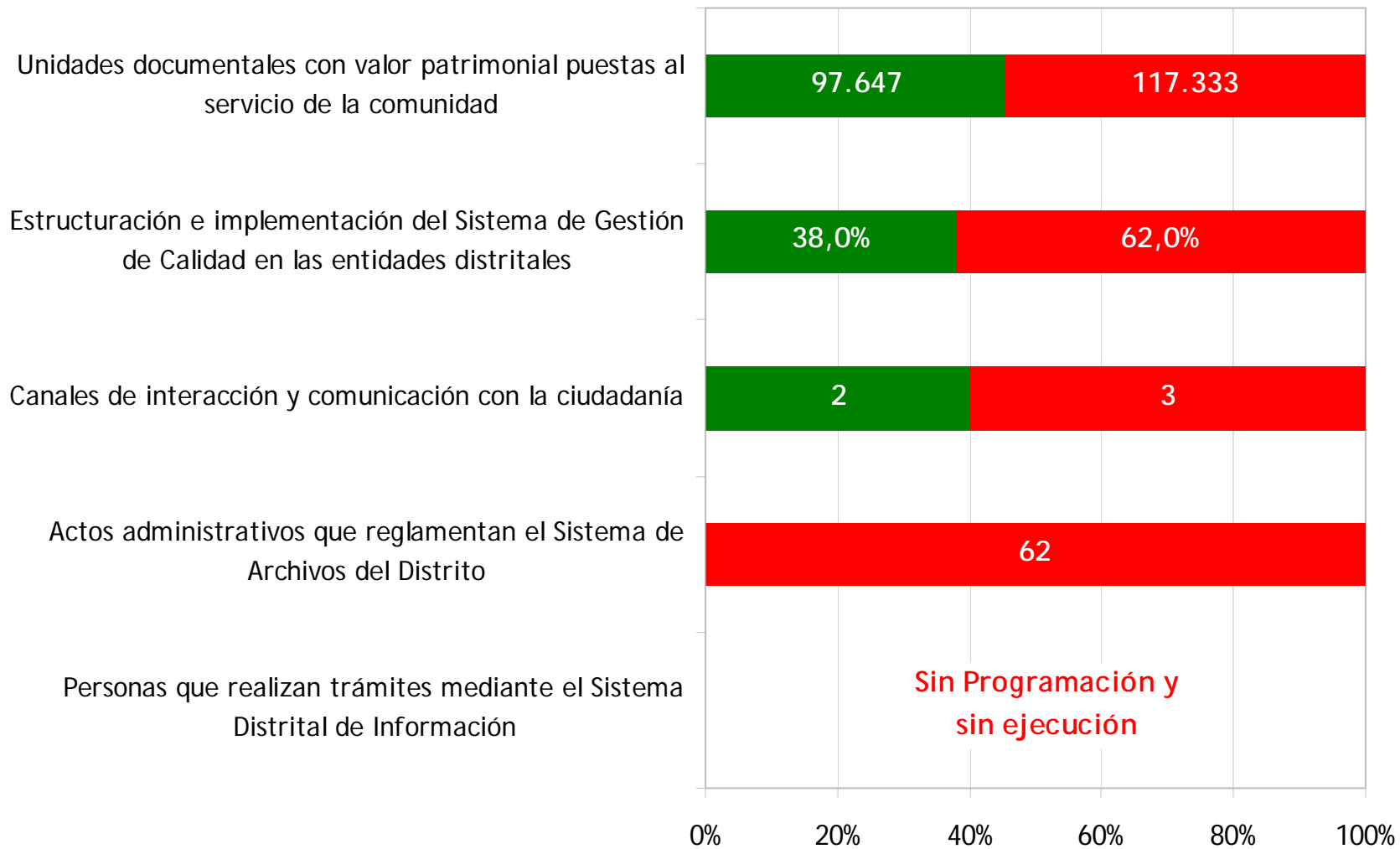
Cumplimiento Acumulado 2004 - 2007

Total Indicadores	402*	%
Cumplidos al 100%	69	17%
Sobre la meta	45	11%
Entre 50% y 100%	159	40%
Menos del 50%	129	32%

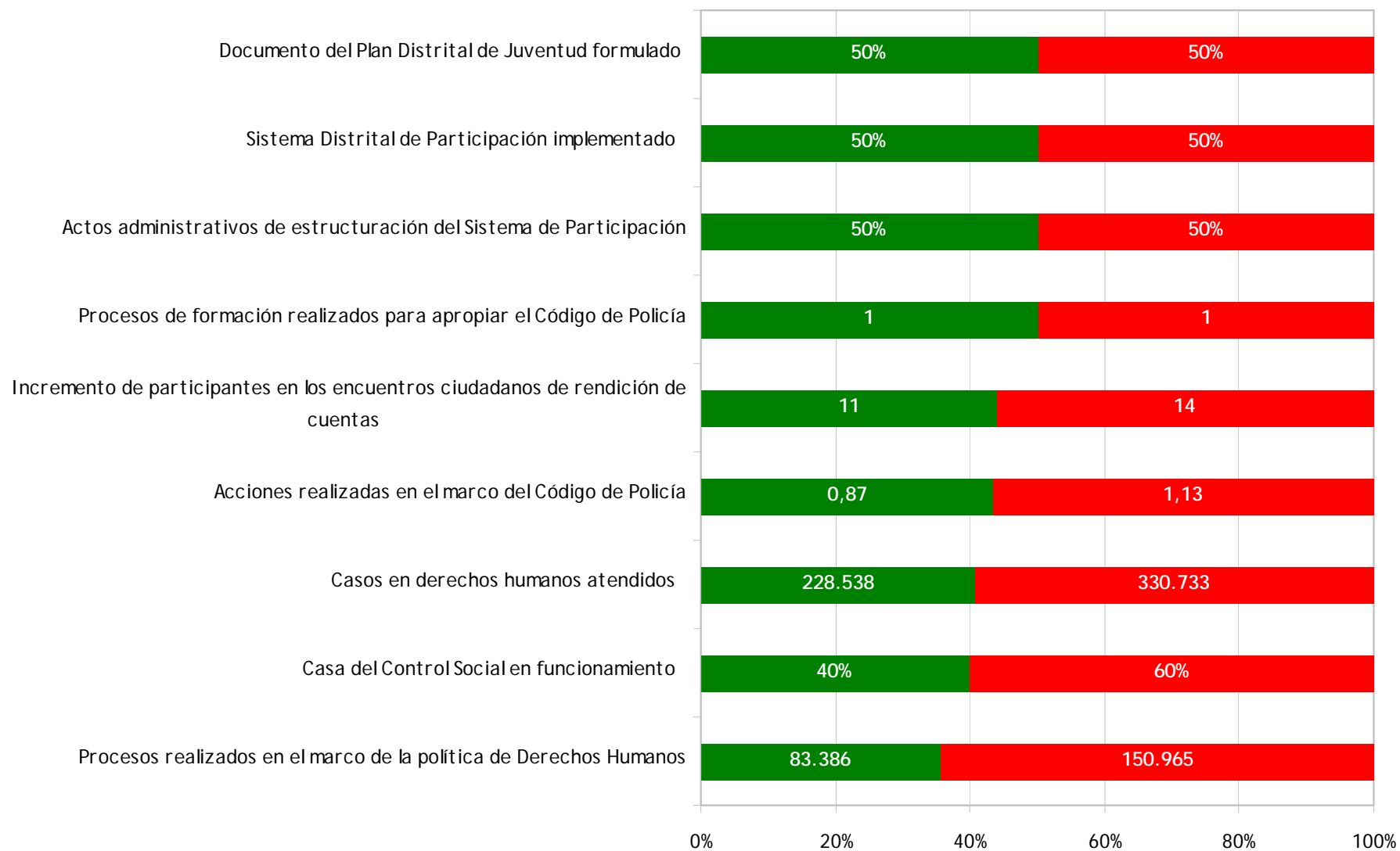
* En total hay 465 indicadores, sin embargo 63 no están medidos, ya sea porque se finalizó o porque ninguna entidad lo tiene asociado.



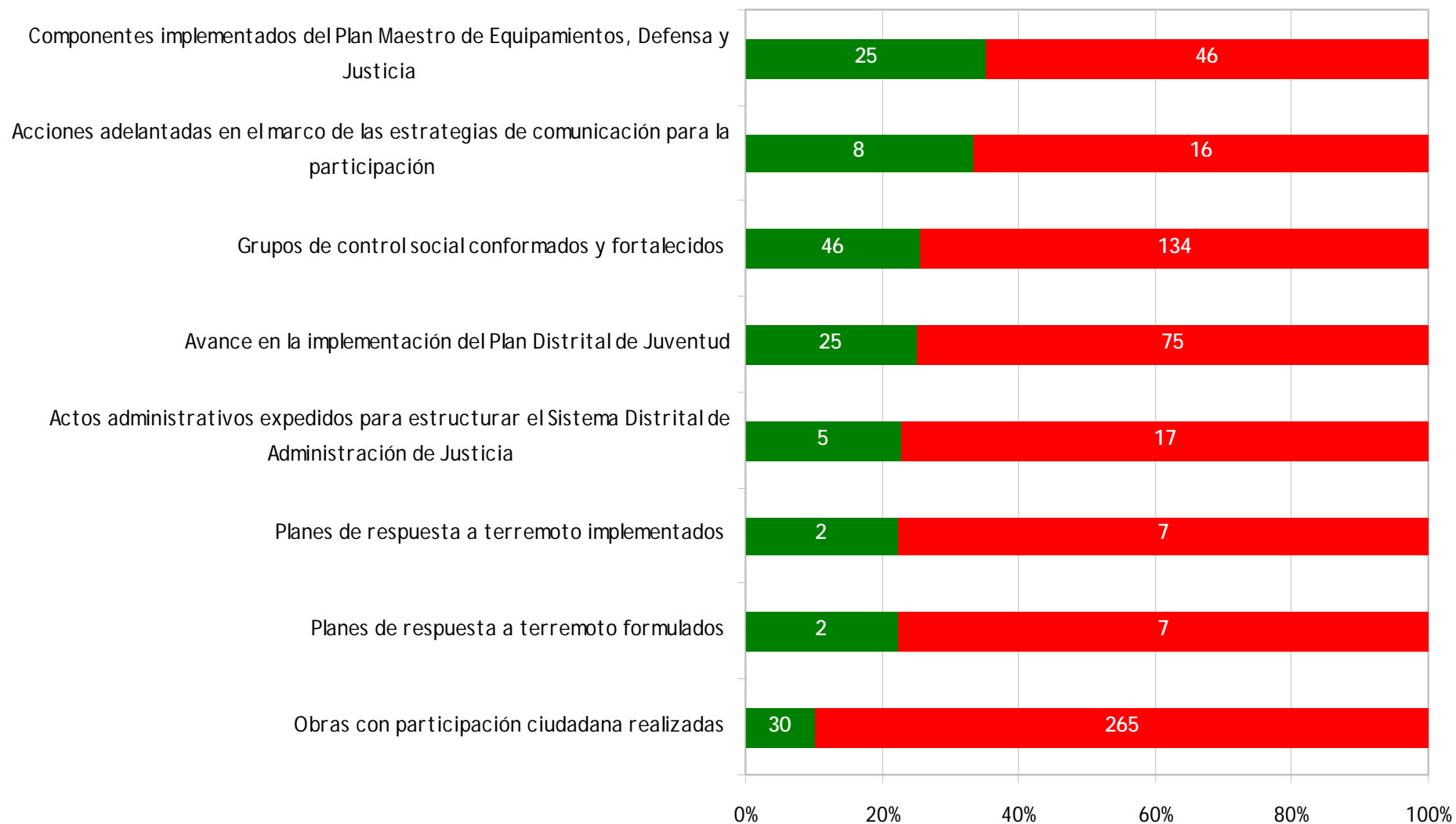
SECTOR GESTIÓN PÚBLICA



SECTOR GOBIERNO, SEGURIDAD Y CONVIVENCIA 1/2

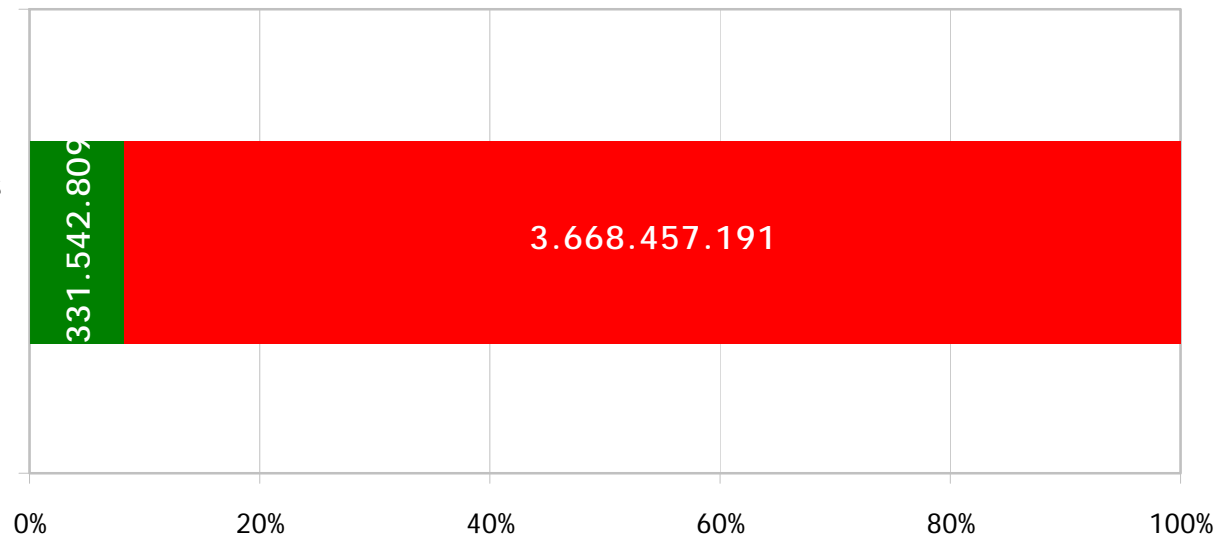


SECTOR GOBIERNO, SEGURIDAD Y CONVIVENCIA 2/2



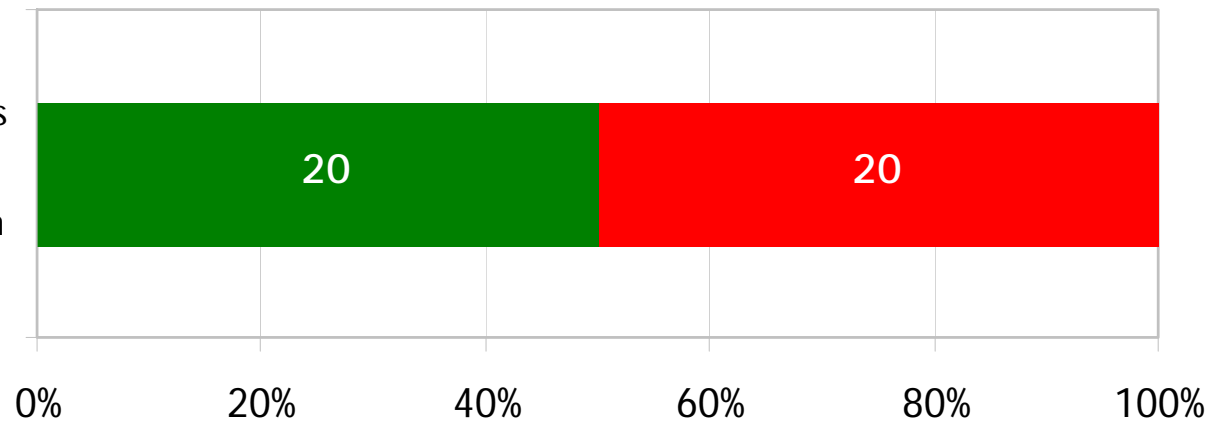
SECTOR HACIENDA

Recursos recuperados
por gestión de ingresos
no tributarios de las
líneas de crédito de
FAVIDI

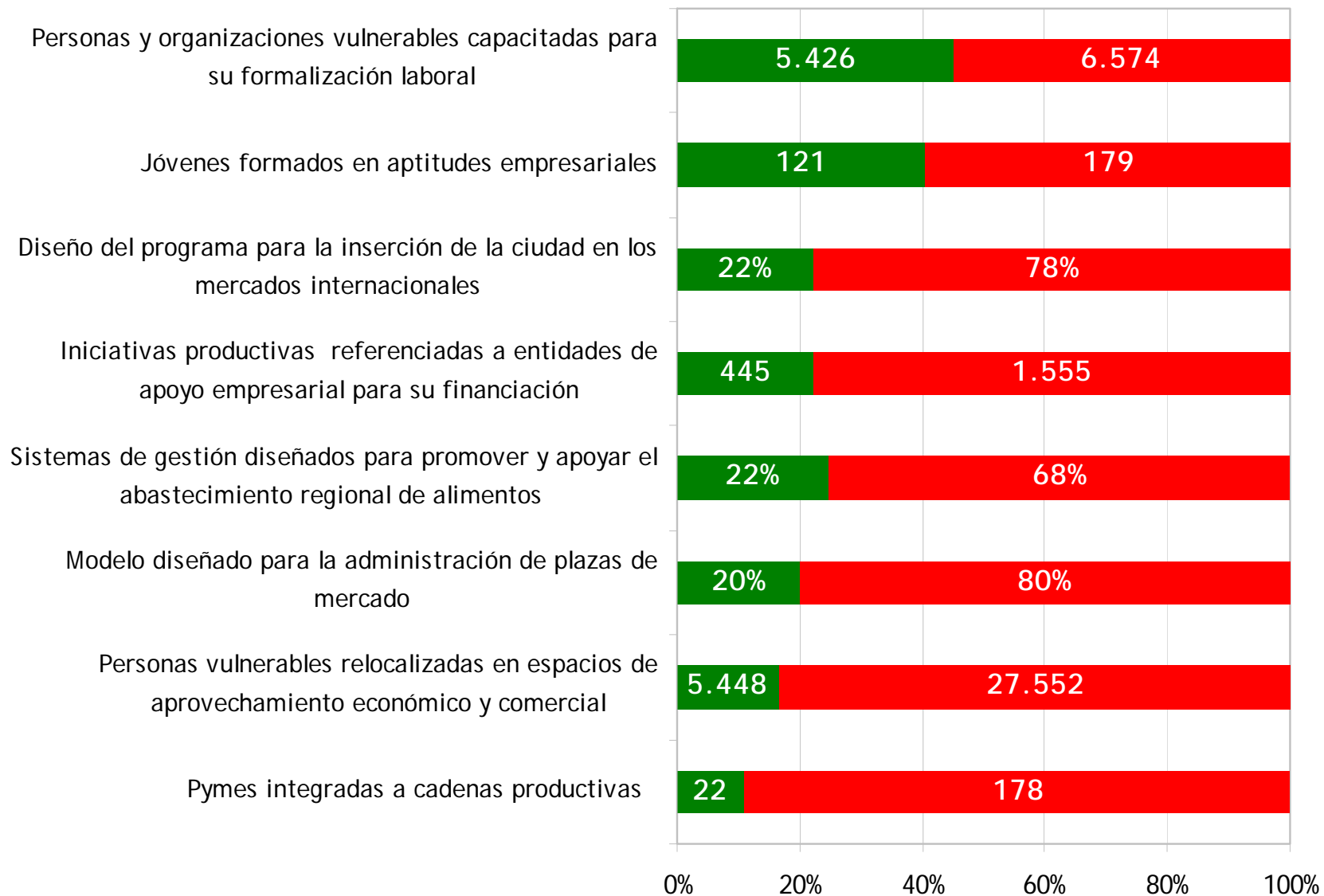


SECTOR PLANEACIÓN

Acuerdos para realizar intercambios educativos y pedagógicos en el marco de la agenda con Cundinamarca



SECTOR DESARROLLO ECONÓMICO, INDUSTRIA Y TURISMO

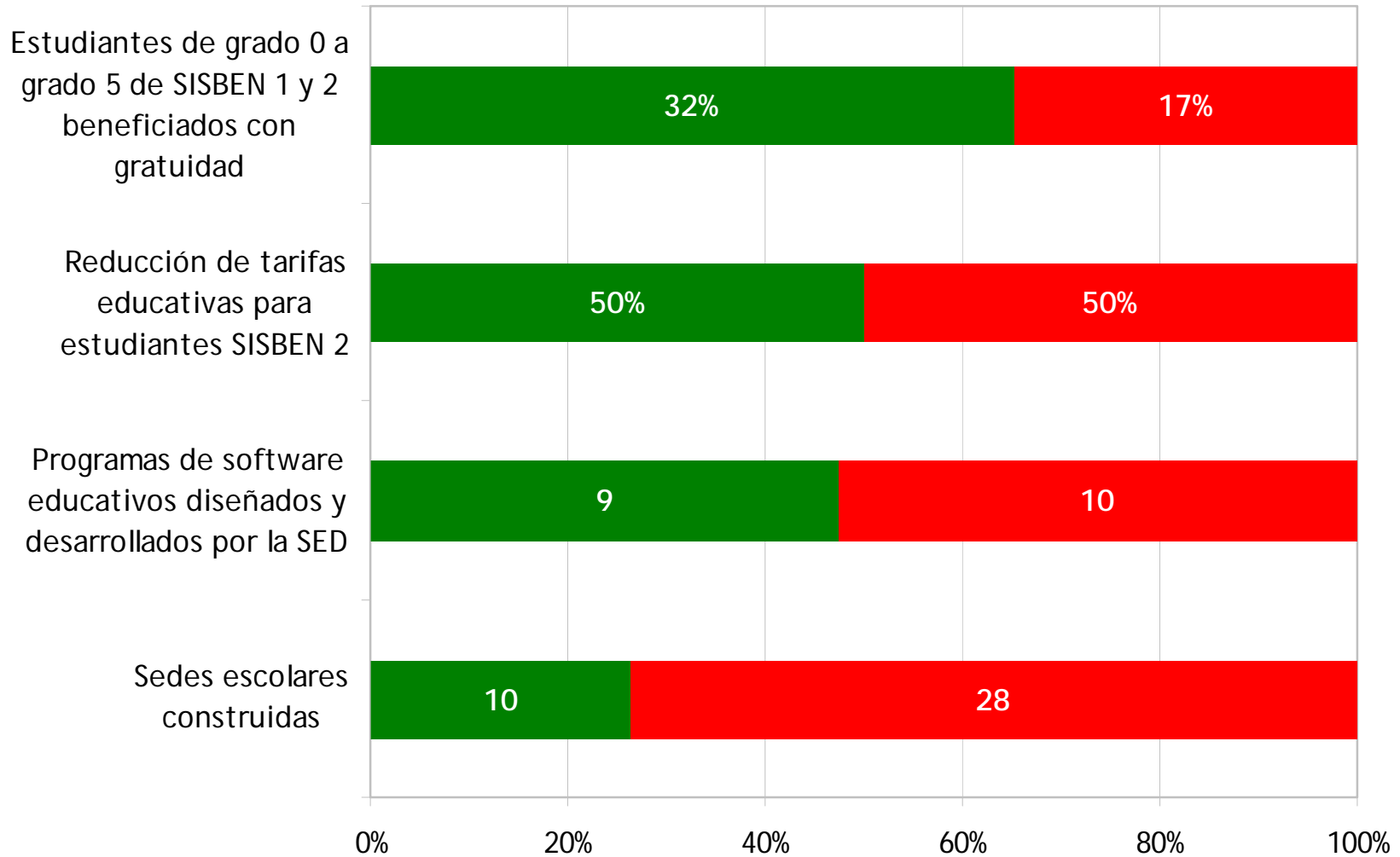


Compromisos sin avance registrado:

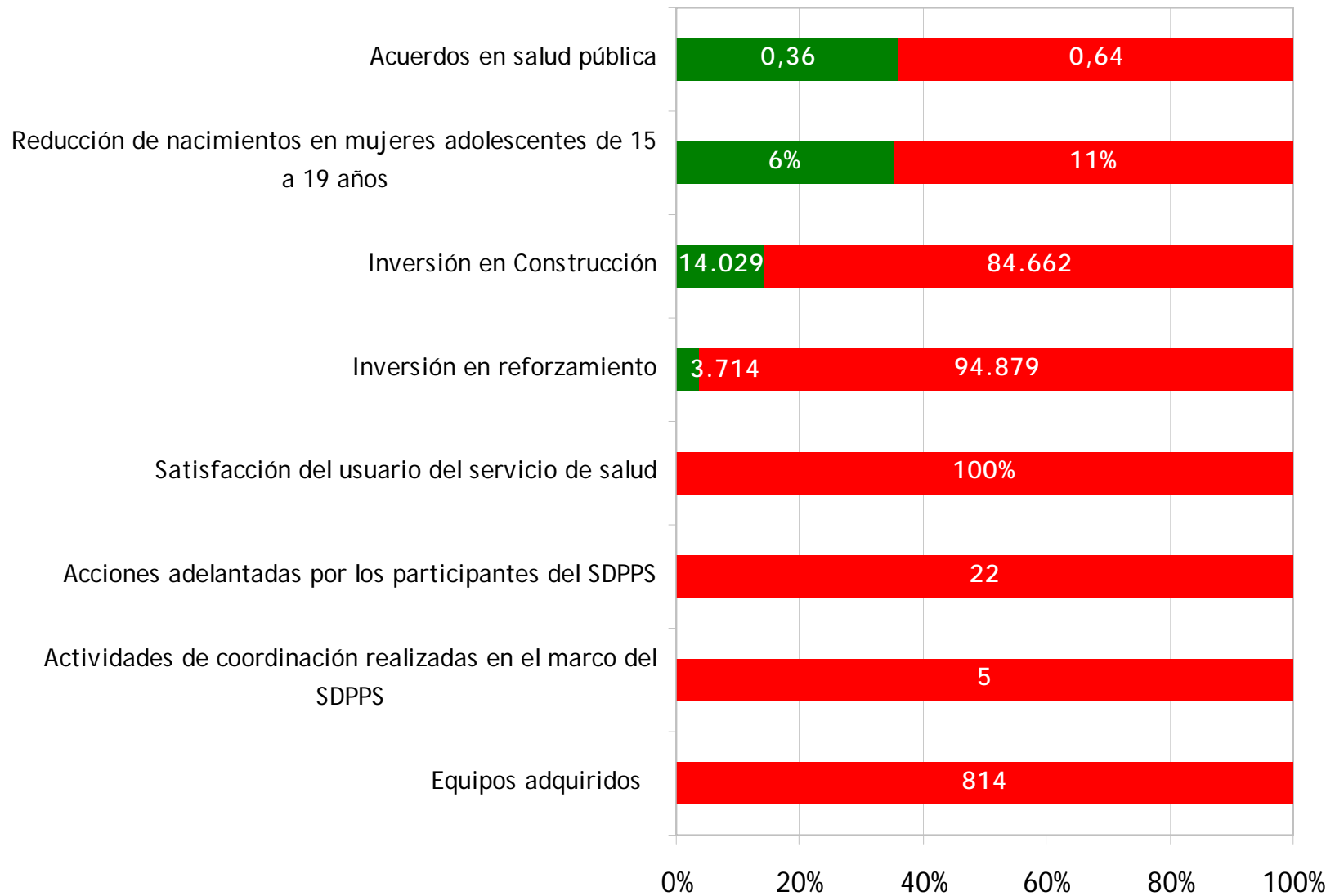
- Personas y organizaciones vulnerables capacitadas en competencias empresariales y/o laborales
- Grupos asociativos vulnerables capacitados en competencias de economía solidaria y empresarial
- Organizaciones y personas beneficiadas por la Red de Bancos de Alimentos de la alianza con el Banco Arquidiocesano
- Sistemas de gestión implementados para promover y apoyar el abastecimiento regional de alimentos
- Acuerdos para fortalecer las cadenas alimenticias y las redes de abastecimiento locales
- Tenderos pertenecientes a redes de abastecimiento locales
- Redes de organizaciones solidarias de abastecimiento locales conformadas y consolidadas
- Redes de oferta de alimentos constituidas
- Plataformas logísticas de abastecimiento constituidas
- Plazas de mercado construidas y adecuadas
- Implementación de la estructura de gestión del Plan Maestro de Abastecimiento
- Sistema de indicadores de seguridad alimentaria diseñado
- Diseño de modelo de gestión de las ULDES
- Programa de Sistema Distrital de Formación para el Trabajo
- Proyectos productivos de jóvenes referenciados al sistema financiero
- Empresas beneficiadas con acciones de Innovación Tecnológica



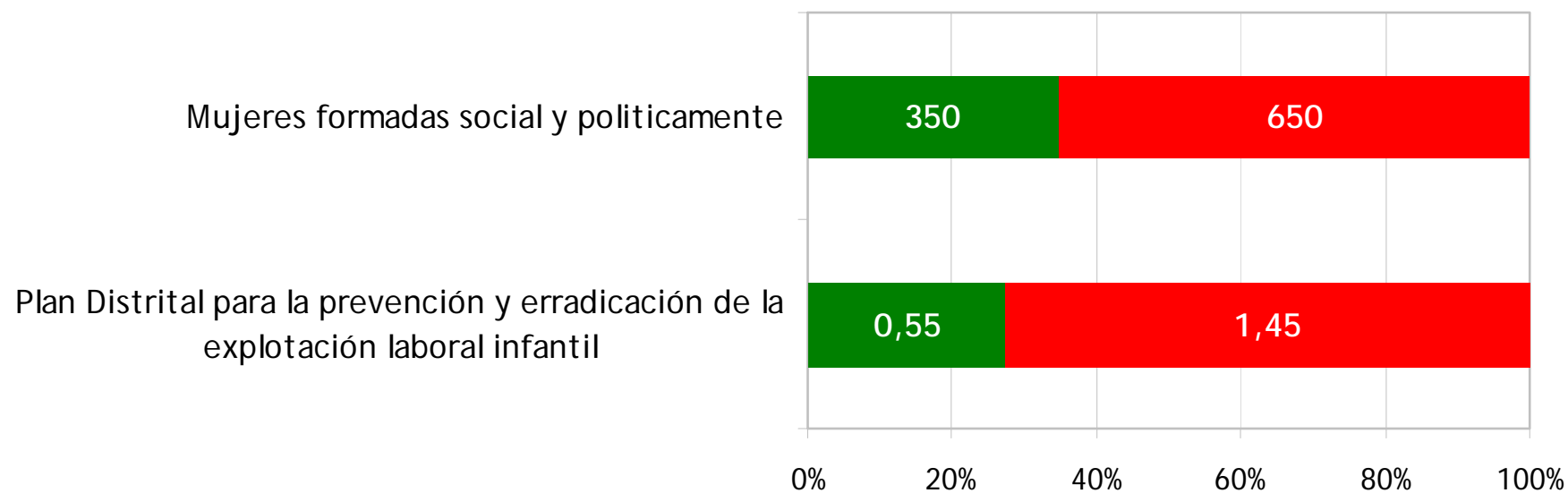
SECTOR EDUCACIÓN



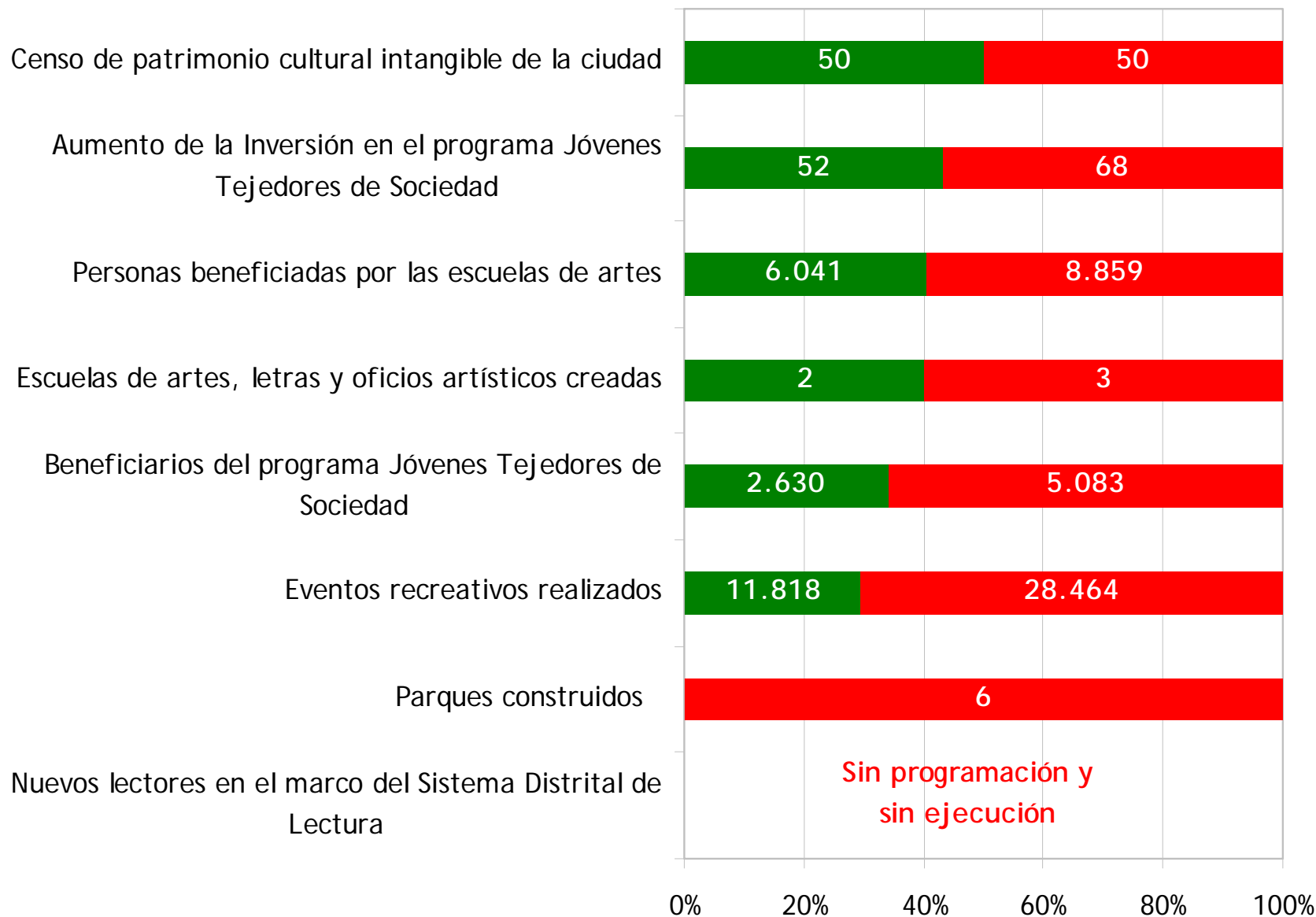
SECTOR SALUD



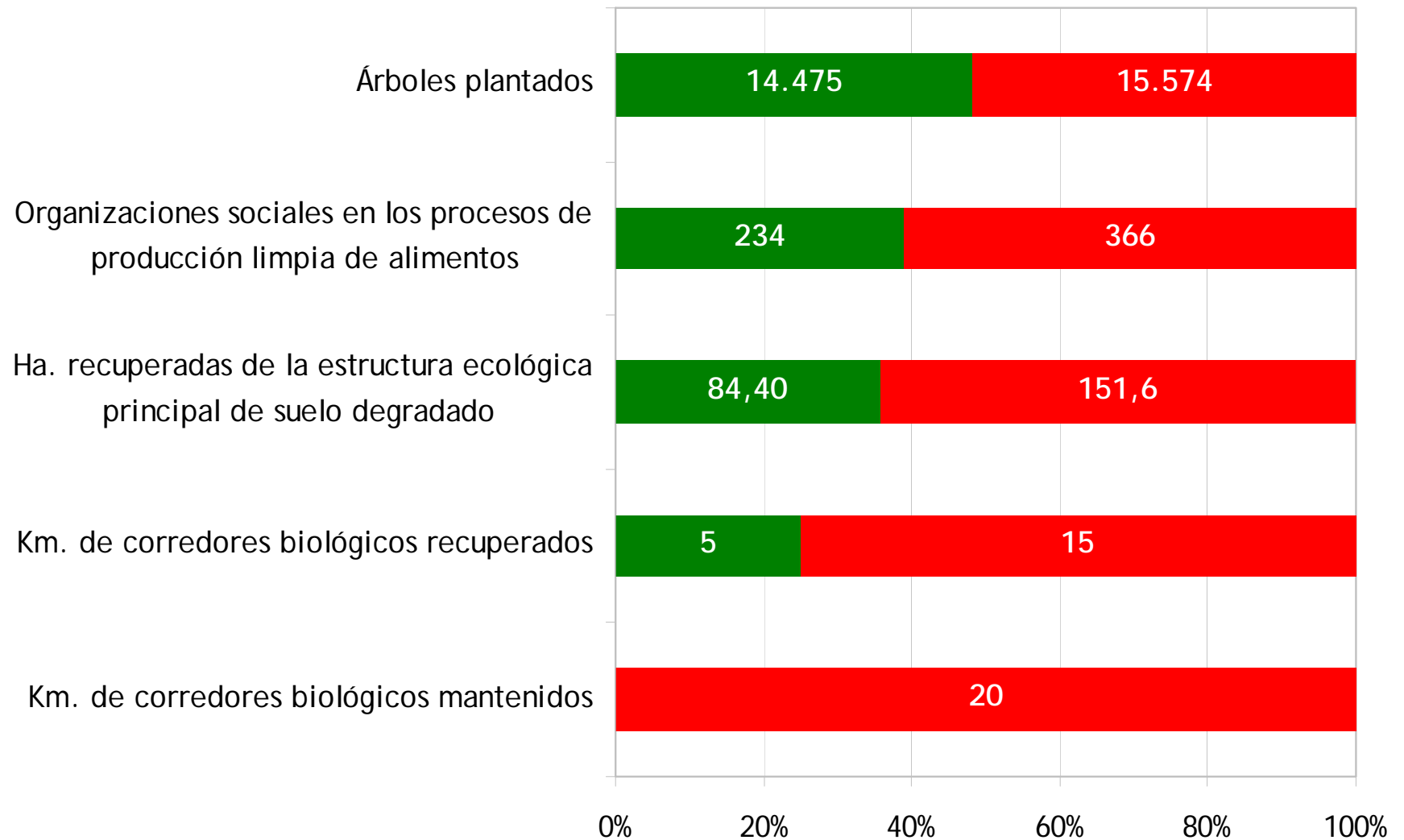
SECTOR INTEGRACION SOCIAL



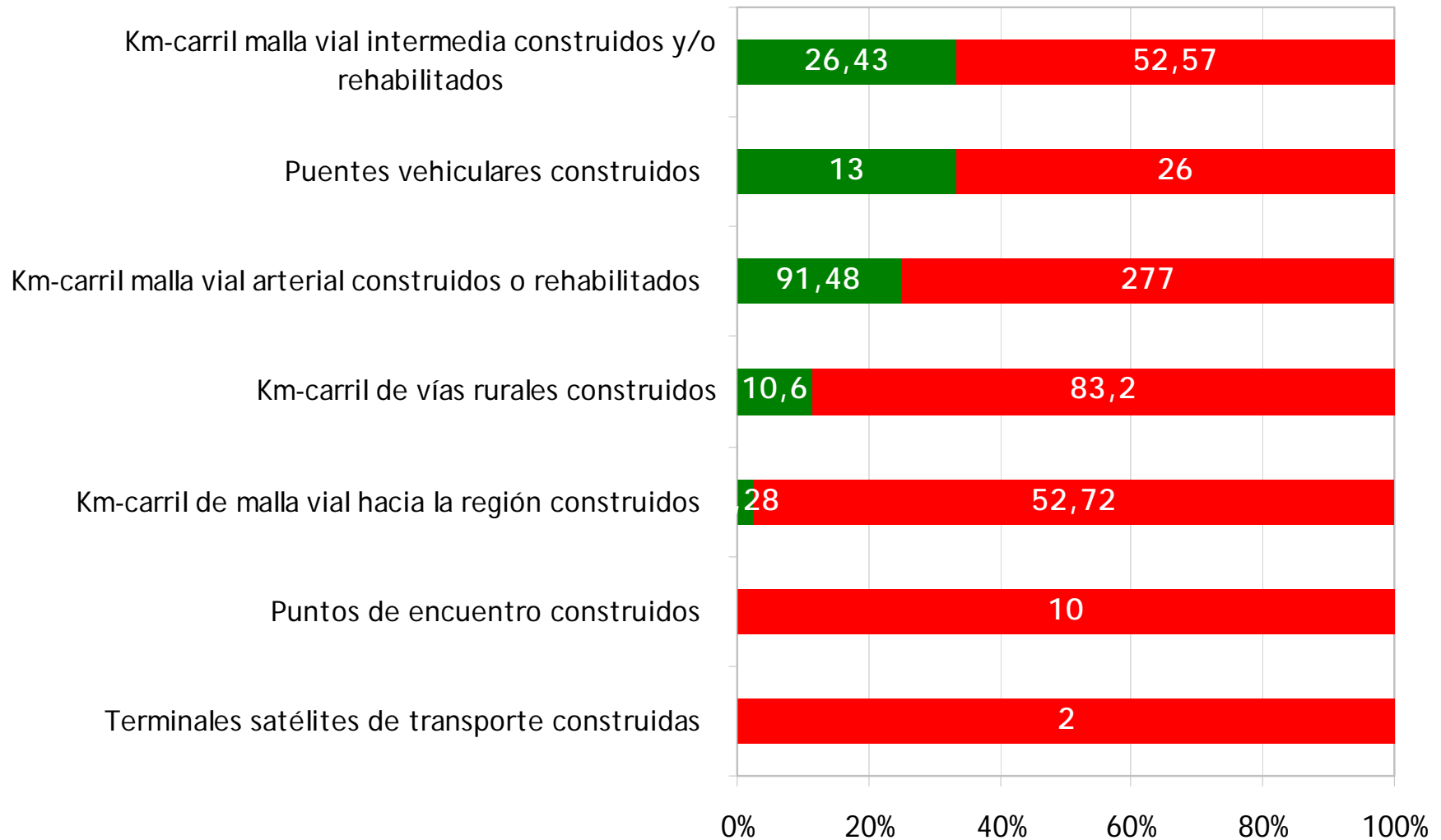
SECTOR CULTURA, RECREACIÓN Y DEPORTE



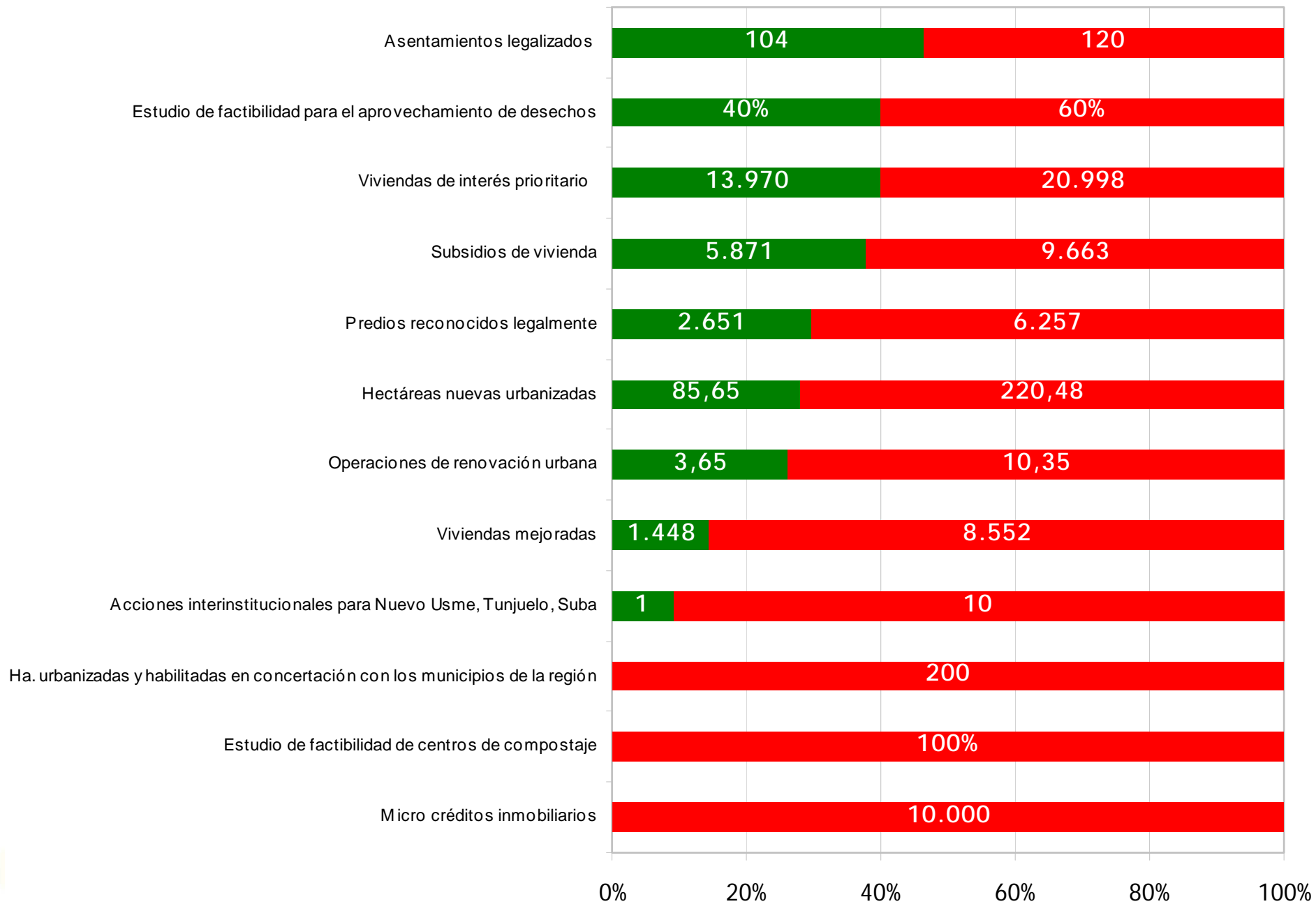
SECTOR AMBIENTE



SECTOR MOVILIDAD



SECTOR HÁBITAT



COMPROMISOS QUE NO ESTÁN ASOCIADOS POR LAS ENTIDADES

SECTOR INTEGRACIÓN SOCIAL
Restablecimiento de derechos e inclusión social
Construcción paulatina del Sistema Integral de Protección y Seguridad Social
SECTOR AMBIENTE
Sostenibilidad Urbano - Rural
Consolidar el patrimonio natural y garantizar la calidad ambiental
Reconocer la relevancia del ámbito rural y desarrollar su complementariedad con lo urbano
SECTOR HÁBITAT
Hábitat desde los Barrios y UPZ
Viviendas y edificaciones públicas que implementen el sistema de recirculación de aguas, para aprovechar las aguas grises y optimizar el uso de agua potable
Generar instrumentos financieros transparentes y con control social
SECTOR DESARROLLO ECONÓMICO, INDUSTRIA Y TURISMO
Bogotá Productiva
Bogotá Asociativa y emprendedora - Impulsar iniciativas y/o oportunidades empresariales para jóvenes
Estudio de necesidades de capacitación para jóvenes según necesidades del mercado
6 mil jóvenes con conocimiento de un segundo idioma, capacitación de docentes (178 docentes capacitados)
Bogotá bilingüe
Bogotá conectada



POBLACIONES

LGBT

- Centro Comunitario de Chapinero
- Bogotá Territorio de Diversidad
- Derecho al Patrimonio

Desplazados

- Atención integral

Afrocolombianos

- Plan de Acciones Afirmativas
- Consultiva

Indígenas

- Planes de Vida
- Reconocimiento jurídico de 5 cabildos indígenas y de su Asociación
- Desarrollo de medicina tradicional en 4 hospitales distritales
- Etnoeducación en 5 colegios



MUJER Y GÉNEROS - PLAN DE IGUALDAD DE OPORTUNIDADES

SECRETARÍA DE GOBIERNO

\$300.000.000

Indicadores de violencia /SUIVD

SECRETARÍA DE GOBIERNO - IDPAC

\$4.000.000.000

Territorialización de la política

TODAS

Plan de Igualdad de Oportunidades



PLAN MAESTRO DE MOVILIDAD - PROYECTOS 2006 - 2008

Estrategia técnica, legal y financiera para la implementación de la red de estacionamientos en vía y fuera de vía - fase 1 del plan de ordenamiento de estacionamientos

Diseño de una estrategia para la conformación de redes ambientales peatonales seguras - RAPS-

Estrategia técnica, financiera y legal, para la implementación de intercambiadores modales de pasajeros en Bogotá y su entorno regional- fase 1 del plan de intercambiadores modales

Diseño de la unidad de gestión e investigación de la seguridad vial y de la estrategia técnica, institucional, legal y financiera para su implementación

Estructuración y conformación de las agendas locales de movilidad

Actualización y georeferenciación de las rutas de transporte público colectivo



PLAN MAESTRO DE SPD - AA / PROYECTOS 2006 - 2008

Construcción Redes Locales para el Servicio de Alcantarillado Pluvial

Construcción Redes Locales para el Servicio de Alcantarillado Sanitario

Construcción Redes Locales para el Servicio de Acueducto

Construcción y Expansión del Sistema de Acueducto

Construcción del Sistema Troncal y Secundario de Alcantarillado Pluvial

Construcción del Sistema Troncal y Secundario de Alcantarillado Sanitario

Adecuación de Humedales, Protección y Manejo Ambiental

Renovación y Mitigación de la Vulnerabilidad del Sistema de Acueducto

Rehabilitación de los Sistemas de Alcantarillado Sanitario y Pluvial

Plan de Control de Pérdidas

Adecuaciones Administrativas y Operativas

Sistemas de Información, Estudios y Consultorías para Mejoramiento Institucional



PLAN MAESTRO DE SPD - RESIDUOS SÓLIDOS / PROYECTOS 2006 - 2008

Ampliación y Mejoramiento del Relleno Sanitario Doña Juana

Participación y Control Social para el desarrollo y uso responsable de los servicios públicos

Servicio público de aseo en Bogotá

Gestión Integral de Residuos Industriales y de Servicios

Estudios y Diseños para optimizar el Manejo de Residuos Sólidos

Manejo Integral de Escombros en Bogotá y la Región

Programación Distrital de Reciclaje

Desarrollo Integral de los sistemas de informáticos y de gestión documental



PLAN MAESTRO DE SPD - TELECOMUNICACIONES / PROYECTOS 2006 - 2008

Estudio de la demanda real de la demanda real de teléfonos públicos para reubicar los teléfonos actualmente instalados con criterio de sostenibilidad

Instalación de 3000 líneas de teléfonos públicos y telefonía pública básica conmutada distribuidos en barrios recién legalizados

Fomentar el comercio electrónico y el uso de TIC en empresas y Pymes

Adelantar el diseño e implementación de la estrategia de masificación de las tecnologías de información y comunicaciones en Bogotá de manera que se incremente la penetración de Internet en un 20 % durante los próximos tres años

Desarrollar directamente o a través de terceros, 200 telecentros en los próximos 10 años

Ampliar el portafolio de servicios de acceso a Internet, tanto en banda angosta como en banda ancha



Inversión en redes de distribución de acero

Inversión en redes de distribución de polietileno

Inversión en unidades constructivas especiales

Inversión en unidades constructivas de calidad

Inversión en ERP's existentes

Inversión en nuevas ERP's

Inversión control emisiones riesgo sísmico
monitoreo y evaluación sistema de emisiones



PLAN MAESTRO DE SPD - ENERGÍA / PROYECTOS 2006 - 2008



ALCALDÍA MAYOR
DE BOGOTÁ D.C.
Departamento Administrativo
PLANEACIÓN DISTRITAL

Bogotá *sin indiferencia*

PLANES MAESTROS DOTACIONALES

Plan Maestro de equipamientos educativos	Presupuesto total	% inversión a la fecha
Dotación y mejoramiento pedagógico de espacios de aprendizaje	1.688.746.910.000	18%
Mejoramiento integral de infraestructura y prevención de riesgos en las instituciones educativas distritales		
Construcción y dotación de plantas físicas		

Plan Maestro de equipamientos de seguridad ciudadana, defensa y justicia	Presupuesto total	% de inversión a la fecha
Construcción de estaciones de bomberos	73.000.000.000	48%
Construcción y dotación de dos unidades permanentes de justicia		
Construcción e interventoría de 11 casas de justicia		
Construcción y dotación de estaciones de Policía		
Construcción 5 CAI		



PLANES MAESTROS DOTACIONALES

Plan Maestro de Cementerios y servicios funerarios	Presupuesto total	% de inversión a la fecha
Implementación del Plan Maestro	3.342.000.000	100%
Ampliación al 55% de cobertura mediante estudios de titularidad de predios		
Actualización planes y obras de mejoramiento		
Supervisión y control servicios funerarios		
Ejecución Plan		

Plan Maestro de Equipamientos de salud	Presupuesto total	% de inversión a la fecha
Lineamientos de orden técnico para el plan maestro	55.094.901.500	2%
Gestión para operación y divulgación del Plan		
Integrar funcionalmente al 100% de las IPS ubicadas en el centro sur de la ciudad		
Gestión para operación y divulgación		



PLANES MAESTROS DOTACIONALES

Plan Maestro de Abastecimiento de Alimentos y Seguridad Alimentaria	Presupuesto total	% de inversión a la fecha
Conformación de redes de tenderos	25.000.000.000	42%
Conformación y operación de redes locales de alimentos		
Réplica modelo de agrogestores en las áreas rurales		
Promoción y divulgación del SAAB		
Estudios y diseños		
Modernización y construcción de plazas de mercado		
Ejecución del plan maestro		
Creación de CIPAS		
Creación y consolidación de agorredes		

Plan Maestro de Equipamientos culturales	Presupuesto total	% de inversión a la fecha
Consultoría externa convenio interadministrativo	60.758.534.000	3%
Contratos específicos de apoyo IDPC y consultoría		
Inversión en infraestructura física		



PLANES MAESTROS DOTACIONALES

Plan Maestro Deportivo Recreativo	Presupuesto total	% de inversión a la fecha
Infraestructura	72.434.558	98%
parques Deportivos		
parques recreativos		

Plan Maestro Espacio Público	Presupuesto Total	% de inversión a la fecha
Estructura Ecológica Principal	237.981.731.815	15%
Sistema de Espacio Público Construido		



PLANES MAESTROS DOTACIONALES

Plan Maestro de Equipamientos de Bienestar Social	Presupuesto total	% de inversión a la fecha
Construir y dotar 16 centros de desarrollo jardines sociales	358.648.990.000	9%
Realizar 240 obras de reforzamiento estructural en centros de desarrollo SIS		
Construir y dotar 16 centros de desarrollo jardines sociales		
Construir y dotar 16 centros de desarrollo jardines sociales		
Realizar 240 obras de reforzamiento estructural en centros de desarrollo SIS		
Remodelar 198 centros de desarrollo social		
Elaborar 14 diseños y estudios para jardines sociales		
Realizar 240 estudios de vulnerabilidad sísmica y reforzamiento estructural		
Construir y dotar 16 centros de desarrollo jardines sociales		
Construir y dotar 1 centros de desarrollo comunitario para suba		
Realizar 200 intervenciones de mantenimiento preventivo y/o correctivo a centros de desarrollo social SIS		
Realizar 200 intervenciones de mantenimiento preventivo y/o correctivo a centros de desarrollo social SIS		





PLAN ZONAL DEL CENTRO

Programa Territorial Integrado - Barrios Las Cruces y San Bernardo

PRESUPUESTO TOTAL PROGRAMA TERRITORIAL INTEGRADO BARRIOS LAS CRUCES Y SAN BERNARDO (en PESOS)				
Entidad	Inversión Total pesos	2007	2008	2009
Metrovivienda	9.306.077.040	6.090.500.000	3.920.432.000	203.602.400
SDIS	5.932.262.160	1.059.131.967	539.296.560	4.333.833.633
IDPC	1.884.309.600	1.771.509.600	110.400.000	2.400.000
IDU	11.141.860.800	6.033.838.040	2.166.906.720	3.009.793.240
Loc. Santa Fe	3.280.996.800	0	1.524.076.000	1.311.500.800
CVP	1.151.986.330	0	975.600.000	176.386.330
ERU	1.153.809.600	350.000.000	9.600.000	9.600.000
SDP	3.636.422.117	321.093.600	537.988.864	2.711.339.653
SDA	187.200.000	0	153.600.000	33.600.000
SDH	0	0	0	0
FVS	1.090.800.000	1.090.800.000	-	-
TOTAL	38.765.724.447	16.716.873.207	9.784.300.144	11.758.456.056





PLAN ZONAL DEL CENTRO

ENTIDAD	ACTIVIDAD
<p data-bbox="289 526 606 602">Secretaría Distrital del Hábitat</p> 	Adoptar el Plan de Acción para la generación de soluciones de vivienda con el fin de lograr las metas y objetivos del programa habitacional para el Centro.
	Diseño del esquema de subsidios para vivienda de interés social y prioritario del área de la Operación Centro, así como el modelo de organización comunitaria, acompañamiento y asistencia técnica para el desarrollo de la vivienda.
	Estructurar e implementar un Valor Único de Reconocimiento para los proyectos urbanos e inmobiliarios en zonas con tratamiento de renovación urbana que facilite el acceso de vivienda a sus moradores.
	Mejoramiento Integral del Barrio La Paz y la UPZ - Lourdes.
<p data-bbox="289 1068 606 1144">Empresa de Renovación Urbana</p> 	Desarrollar cinco proyectos urbanos - (Por ejemplo: Mz 3, 10 y 22, Mz 5, Ciudad Salud (primera etapa), Estación Central, Borde Carrera 10ª, etc.)
	Formular dos planes parciales por iniciativa mixta - (Por ejemplo: San Victorino, Plaza España)
	Apoyar al sector privado para participar en el esquema de gestión de dos planes parciales por iniciativa privada - (Por ejemplo: La Estrella, Triángulo de Fenica)
	Apoyar al sector público para participar en el esquema de gestión de dos planes parciales por iniciativa pública - (Por ejemplo: La Alameda, Cementerio Central)



PLAN ZONAL DEL CENTRO

ENTIDAD	ACTIVIDAD
Metrovivienda 	Generar suelo para proyectos de vivienda de interés social en el ámbito de aplicación del plan zonal.
Caja de Vivienda Popular	Elaborar el saneamiento de títulos de propiedad en las zonas con tratamiento de renovación urbana y en todos los BIC.
Empresas de Servicios Públicos	Actualizar, renovar y/o complementar la infraestructura y redes de servicios públicos en los proyectos inmobiliarios y/o urbanísticos que componen el Programa Territorial Integrado: Las Cruces y San Bernardo, y Calle 26 y Centro Tradicional.
Secretaría Distrital de Movilidad 	Realizar los siguientes estudios:
	a. La definición del sistema de parqueaderos públicos.
	b. La precisión y desarrollo del circuito interno de movilidad intermodal priorizando los sistemas peatonales y masivos.
	c. La propuesta de implementación de los modos alternativos de transporte integrándolos con las zonas o áreas que se pretenden peatonalizar.
d. Las políticas correspondientes para la definición de las exigencias de estacionamientos por usos para el sector de demanda "E" previsto por el POT.	



PLAN ZONAL DEL CENTRO

ENTIDAD	ACTIVIDAD
Instituto de Desarrollo Urbano	Transmilenio Fase III - Carrera 10, Calle 26 y Carrera 7ª.
	Recuperar, mantener, adecuar y construir la infraestructura vial y de transporte que se requiera con el fin de consolidar el modelo de ordenamiento propuesto en el Plan Zonal.
	Avenida de Los Comuneros entre Carera 2 este y Carrera 10
	Avenida de Los Cerros entre Calle 9 y Avenida Comuneros y Avenida de la Hortúa entre Carreras 6 y 10
	Ampliación, reconstrucción y mejoramiento geométrico de la Avenida Mariscal Sucre entre Calle 19 y Avenida de la Hortúa
	Ampliación, reconstrucción y mejoramiento geométrico de la Avenida Mariscal Sucre entre Calle 19 y Calle 45.
	Construcción de 1 parqueadero disuasorio - Conjunto Monumental CAD
Secretaría Distrital de Ambiente	Formular del Plan de Gestión Ambiental de la Operación Centro.
	Elaborar la reglamentación especial para el Centro en lo relativo a publicidad exterior visual en sectores aptos para este fin.
Secretaría Distrital de Hacienda	Desarrollar incentivos para el sector privado que apoyen la puesta en marcha de los Programas Territoriales Integrados y los planes parciales de renovación urbana.



PLAN ZONAL DEL CENTRO

ENTIDAD	ACTIVIDAD
Secretaría Distrital de Desarrollo Económico, Industria y Turismo	Crear y promover condiciones que conduzcan a incrementar la capacidad de producción de bienes y servicios en el Centro.
	Desarrollar proyectos de comercio, oficios o turismo en viviendas productivas.
	Estructurar y construir redes análogas de espacio público.
Instituto Distrital de Turismo	Realizar recorridos en el Centro.
	Diseño de productos turísticos competitivos.
Secretaría Distrital de Cultura, Recreación y Deporte	Elaborar una guía turística en donde se incluyan registros de patrimonio tangible e intangible, información sobre los prestadores de servicios turísticos, calendario de eventos culturales, horarios de atención de lugares culturales y recorridos temáticos.
Instituto Distrital de Patrimonio Cultural	Re-categorizar los predios clasificados como de Conservación Arquitectónica por el Decreto 678 de 1994.
	Prestar asistencia técnica para la revitalización de viviendas en el Centro.
	Restauración de la Plaza de Mercado de La Concordia.
	Revitalizar el Cementerio Central



PLAN ZONAL DEL CENTRO

ENTIDAD	ACTIVIDAD
Instituto de Recreación y Deporte	Construcción Globo B - Cementerio Central.
Secretaría de Integración Social	Formular el Modelo de Gestión Social en la perspectiva del reconocimiento y la garantía de los derechos, las políticas sociales para la integración social de las personas, las familias y las comunidades moradoras del Centro.
	Conformar la Red Social Institucional del Centro articulada a las proyecciones de asistencia y acompañamiento social previstos en los Planes Maestros.
	Desarrollar programas para la promoción, formulación y capacitación de organizaciones sociales.
Secretaría Distrital de Salud	Diseño y ejecución de un programa de higiene y manejo de alimentos en los establecimientos gastronómicos, puntos de ventas en plazas de mercado y ventas ambulantes de alimentos y bebidas.



PLAN ZONAL DEL CENTRO

ENTIDAD	ACTIVIDAD
Secretaría de Gobierno	Velar por la convivencia y seguridad ciudadana, por la generación de espacios y procesos sostenibles de participación en el Centro.
	Desarrollar un Plan de Comunicación estratégico para el Centro haciendo énfasis en responder a cada uno de los grupos que lo integran (habitantes moradores y usuarios como visitantes y turistas).
Defensoría del Espacio Público	Elaborar de una guía de espacio público en donde se incluya la valoración de los conjuntos monumentales de espacio público.
Unidad Especial de Servicios Públicos	Re-potenciar el Cementerio Central
Alcaldías Locales	Control urbanístico



PLAN DE ORDENAMIENTO ZONAL DEL BORDE NORTE



Inversión	Sector	Entidad
Gerencia POZ Norte (\$700.000.000)	Hábitat	
Actualización Catastral POZ Norte (\$100.000.000)	Hacienda	Catastro
Estudio de tránsito POZ Norte lineamientos para planes parciales (\$250.000.000)	Movilidad	
Estudios y Diseños primer anillo POZ Norte (Av. Boyacá, intersección Av. Guyamaral-Av. Paseo de los Libertadores-Av. Laureano Gómez) (\$2.000.000.000)	Movilidad	
POMA Cerro de Torca, estrategias de mantenimiento de suelos de protección públicos	Hacienda	Catastro
Avalúos suelo protegido (metodología)	Hacienda	Catastro
Compra suelos protegido (Cerro de la Conejera, Cerro de Torca)	Ambiente	
Amojonamiento ZMPA y rondas hidráulicas Quebradas del POZ Norte	Hábitat	EAAB
Caracterización y diseño del parque Guaymaral	Cultura	IDRD
Estudio de mejoramiento de la oferta de transporte público, redes troncales o alimentadoras, para el área del POZ Norte	Movilidad	Trasmilenio

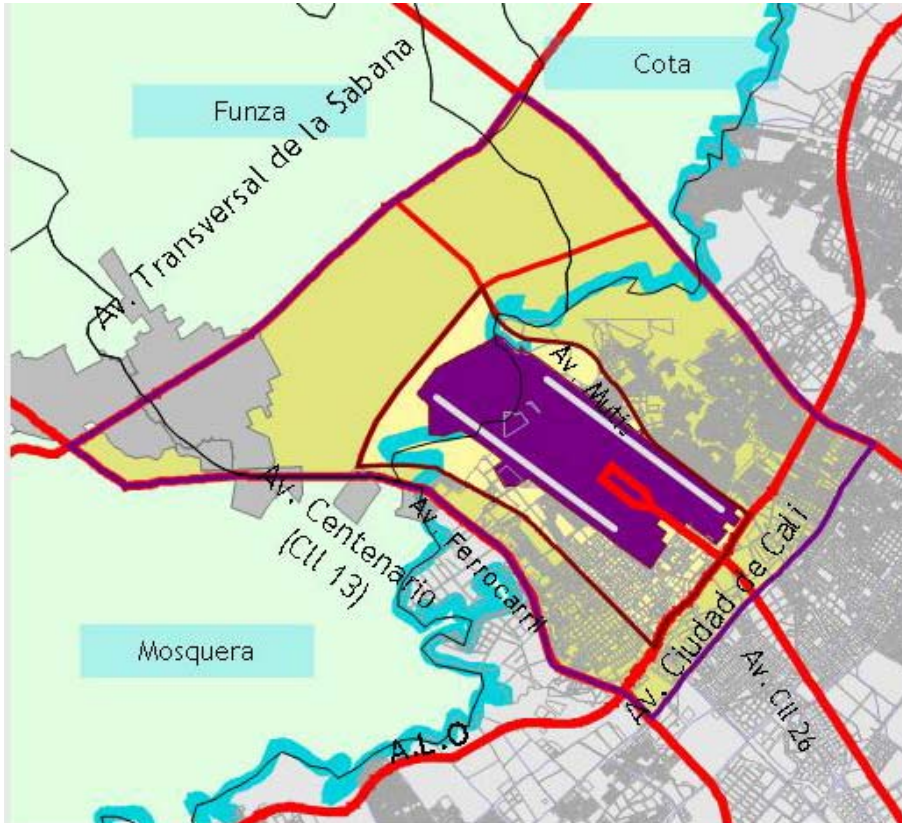


PLAN DE ORDENAMIENTO ZONAL DEL BORDE NORTE

Inversión	Sector	Entidad
Formulación de planes parciales dotacionales privados (convenio)	Educación	
Estudio de alternativas de adquisición anticipada vías cesiones para cumplimiento de cargas generales	DADEP	
Destinación de la participación en plusvalía	Hacienda	
Estudio planes de recuperación morfológica de canteras	Ambiente	
Estudios y diseños de la Av. Transversal de Suba	Movilidad	IDU
POMO Cerros de Suba	Ambiente	
Datos técnicos de todas la predelimitaciones en tratamiento de desarrollo y renovación	Hábitat	
Concepto de riesgo para pp	Gobierno	DPAE
Malla vial intermedia pp Palestina	Movilidad	IDU
Control de suelos urbanos y de expansión en tratamiento de desarrollo	Hábitat	



OPERACIÓN AEROPUERTO ELDORADO



SECRETARÍA DEL HÁBITAT

Recursos para gestionar la Operación

SECRETARIA DE MOVILIDAD

Recursos para el desarrollo de la infraestructura vial del área y su zona de influencia



MACROPROYECTO URBANO DE LA CUENCA DEL RÍO TUNJUELO

RECUPERACIÓN Y PROTECCIÓN AMBIENTAL DE LA CUENCA	97.654
RECUPERACIÓN Y CONTROL HIDRAÚLICO DE LA CUENCA	9.840
Control Hidráulico de Corto Plazo	
Sistema Tunjuelo	
Sistema Tibanica	
RECUPERACIÓN DEL CUERPO HÍDRICO DE LA CUENCA	71.238
Sistema Tunjuelo	
Sistema Terreros	
Sistema de Tratamiento	
RECUPERACIÓN DE RONDAS Y ZMPAs DE CUERPOS HÍDRICOS ZONAS URBANAS	12.576
ZMPA RÍO TUNJUELO	
ZMPAs AFLUENTES DEL TUNJUELO	
RECUPERACIÓN DE RONDAS Y ZMPAs DE CUERPOS HÍDRICOS ZONAS RURALES	4.000
Recuperación ambiental de la ZMPA del río Tunjuelo en zona rural	
Recuperación ambiental ZMPAs afluentes río Tunjuelo en zona rural	
RECUPERACIÓN Y MANTENIMIENTO DEL SISTEMA DE ÁREAS PROTEGIDAS	Sin financiación
Fortalecimiento del Sistema de Áreas Protegidas de la Cuenca	

MACROPROYECTO URBANO DE LA CUENCA DEL RÍO TUNJUELO

ESTRUCTURACIÓN ESPACIAL Y FUNCIONAL DE LA CUENCA	96.184
INFRAESTRUCTURA VIAL URBANA ARTERIAL	35.234
INFRAESTRUCTURA VIAL ARTERIAL URBANA	
Construcción Proyectos Valorización Ac 180/2005 - Grupo 1	
Construcción Proyectos Valorización Ac 180/2005 - Grupo 2	
Construcción Proyectos Valorización Ac 180/2005 - Grupo 3	
Construcción Proyectos Valorización Ac 180/2005 - Grupo 4	
ESPACIO PÚBLICO	7.030
Parque Lineal del Rio Tunjuelo entre Cantarrana - Río Bogotá	
Parque Metropolitano del Tunjuelo en el Parque Minero	
Red peatonal principal	
Sistema de parques zonales	
OPERACIONES ESTRATÉGICAS Y CENTRALIDADES	2.300
Planificación de las Operaciones Estratégicas	
Participación para el desarrollo de las OE	
Ejecución de las acciones públicas directas necesarias para las Operaciones Estratégicas	
HÁBITAT	1.000
Reasentamiento de Familias en la Cuenca Urbana por Alto Riesgo	
Consolidación de los Centros Poblados de la Cuenca Rural	
Mejoramiento de las condiciones del hábitat de la población dispersa	
EQUIPAMIENTOS Y CENTRALIDADES LOCALES	31.500
Implantación Centralidades	
Desarrollo de Equipamientos Educación	
Desarrollo de Otros Equipamientos Comunitarios	
ORDENAMIENTO RURAL	220
Control de la expansión urbana espontanea sobre el medio rural	
Identificación de los potenciales económicos de la Cuenca	
Identificación de los condicionantes ambientales en la cuenca rural	
Expedición normativa para inducir una estructura sostenible de usos	
PROGRAMAS ESPECIALES	18.900
Programa Nueva Esperanza	
Programa Quebrada Limas	

MACROPROYECTO URBANO DE LA CUENCA DEL RÍO TUNJUELO

APROVECHAMIENTO SOSTENIBLE DE RECURSOS Y POTENCIALES

31.727

DESARROLLO SOSTENIBLE DE PARQUES MINEROS

Sin financiación

FORMULACIÓN LINEAMIENTOS DE ORDENAMIENTO PARQUES MINEROS

PARQUES MINEROS DEL TUNJUELO, DEL MOCHUELO Y DE USME

IMPLEMENTACIÓN DE PARQUES INDUSTRIALES ECO-EFICIENTES

Sin financiación

Programa Parques industriales Ecoeficientes

Parque Industrial Eco-eficiente de San Benito - PIESB

Parque Industrial Eco-eficiente de Cárnicos



OPERACIÓN URBANA NUEVO USME

GESTIÓN DE LA OPERACIÓN

PLANES Y DISEÑOS

GESTIÓN SOCIAL

Gestión Social Polígonos 1, 2, 3 y 4

PREDIOS Y COSTOS ASOCIADOS

Adquisición Suelo Polígonos 1, 2, 3 y 4

INVERSIÓN EN INFRAESTRUCTURA

SISTEMA VIAL

Subsistema de integración Ciudad Región

Subsistema metropolitano vías nuevas por construir

Malla Arterial Complementaria: vías nuevas por construir

Nuevas intersecciones, Ciclorrutas

De la red principal y red secundaria

SISTEMA DE ESPACIO PÚBLICO

Parques

Mitigación de Riesgo

ESTRUCTURA ECOLÓGICA PRINCIPAL

Área Forestal Distrital.

Adecuación de Zonas de Manejo y Preservación Ambiental - Area de la Operación

Total inversión proyectada: \$22.587 millones

Gracias

Bogotá **sin indiferencia**